



ELENCO RIFUGI 2020

Gradi di difficoltà - Échelles de difficultés - Degree of difficulty - Schwierigkeitsgrad - Grado de dificultad

<h1>T</h1> <ul style="list-style-type: none"> • Turistico • Touristique • Tourist • Touristisch 	<h1>E</h1> <ul style="list-style-type: none"> • Escursionistico • Randonnée sans difficulté techniques • Hike without technical difficulty • Bergwanderung ohne Technische Schwierigkeit 	<h1>EE</h1> <ul style="list-style-type: none"> • Escursionisti Esperti • Randonneurs expérimentés • Expert hikers • Bergerfahrene Wanderer • Excursionistas Experimentados 	<h1>EEA</h1> <ul style="list-style-type: none"> • Escursionisti Esperti con Attrezzatura • Randonneurs expérimentés avec équipement • Expert hikers with equipment • Bergerfahrene Wanderer mit baulichen • Vorkehrungen nützlich. • Excursionistas Experimentados con Aparatos
---	--	---	---

<h3>Alpinismo</h3> <h1>F</h1> <ul style="list-style-type: none"> • Facile • Facile • Easy • Leicht • Fácil 	<h3>Alpinismo</h3> <h1>PD</h1> <ul style="list-style-type: none"> • Poco difficile • Peu difficile • Slightly difficult • Nicht sehr schwierig • Poco difícil 	<h3>Alpinismo</h3> <h1>AD</h1> <ul style="list-style-type: none"> • Abbastanza difficile • Assez difficile • Rather difficult • Ziemlich schwierig • Algo difícil 	<h3>Alpinismo</h3> <h1>D</h1> <ul style="list-style-type: none"> • Difficile • Difficile • Difficult • Schwierig • Difícil
---	--	--	---


LEGENDA, LÉGENDE, KEY, ZEICHENERKLÄRUNG, SIMBOLOGÍA


<ul style="list-style-type: none"> • N° di Camere • Nombre de chambres • Number of rooms • Anzahl der Zimmer • Número de habitaciones 	<ul style="list-style-type: none"> • N° Posti letto • Nombre de lits • Number of beds • Bettenzahl • Número de camas 	<ul style="list-style-type: none"> • Posti - Locale invernale • Lits - hiver locale • Beds - Local winter • Betten - Lokale Winter • camas - invierno Local 	<ul style="list-style-type: none"> • Wi-Fi • Internet sans fil • Wireless Internet • Ein WLAN-Internet • Conexión Inalámbrica 	<ul style="list-style-type: none"> • Ingresso con cani • Entrée avec chiens • Entrance with dogs • Eintritt mit Hunden • Entrada con perros 	<ul style="list-style-type: none"> • Adatto ai cardiopatici • Pour les cardiopathes • For cardiopaths • Für Kardiopathen • Para cardiopatas
--	---	--	--	--	--


COURMAYEUR - VALLE DEL MONTE BIANCO

	<h2>RIFUGIO GIORGIO BERTONE</h2> <p>(1.996 m.s.l.m. - Courmayeur - AO mt.) La Prè de la Saxe ☎ (+39) 0165.844612 (Estate) (+39) 0165.89336 (Inverno)</p>	<h1>T</h1>	<p>Accesso: →1h30 da Villair Superiore 1327 mt. segnavia 42 →h30 da Planpincieux (Val Ferret) segnavia 31</p>
<p>Proprietario: Soc. Fier Mont Blanc Località Prè De La Saxe, 11013 Courmayeur (AO)</p>	<p>Gestore: Cosson Lorenzino (+39) 348.0056203 oppure (+39) 347.0325785</p>	 6 70 4 SI NO NO	


	<h2>RIFUGIO G. BOCCALATTE E M. PIOLTI</h2> <p>(2.804 m.s.l.m. - Courmayeur - AO mt.) Tra i ghiacciai di Gr. Jorasses e Planpincieux ☎ (+39) 0165.844070</p>	<h1>F</h1>	<p>Accesso: →4h da Planpincieux 1578 mt.</p>
<p>Proprietario: CAI sez. di Torino - Via Giuseppe Barbaroux, 1 - 10121 Torino (TO) Tel. (+39) 011.546031</p>	<p>Gestore: Franco Perlotto (+39) 339.2825034</p>	 1 24 24 NO NO NO	


	RIFUGIO WALTER BONATTI (2.025 m.s.l.m. - Courmayeur - AO mt.) Vallone di Malatrà 📞 (+39) 0165.1855523	T	Accesso: →1h da Lavachey 1642 mt. (28) →1h20' da Lavachey 1642 mt. (28A)
Proprietario: Soc. Dolina SAS di F.Guichardaz, Strada della Vittoria, 37 - 11013 Courmayeur (AO)	Gestore: Mara Rizzo (+39) 335.6848578	🔑 🚗 ❄️ 📶 🐕 🇮🇹 13 76 7 NO SI NO	



	RIFUGIO CESARE DALMAZZI (2.589 m.s.l.m. - Courmayeur - AO mt.) Ghiacciaio del Triolet 📞 (+39) 0165.869098	EE	Accesso: →2h30 da Arnouvaz 1769 mt.
Proprietario: CAI sez. di Torino, Via Barbaroux, 1 - 10122 Torino (TO) - Tel. (+39) 011.546031	Gestore: Fabrizio Bertinetti (+39) 339.5378454	🔑 🚗 ❄️ 📶 🐕 🇮🇹 2 32 16 SI NO NO	



	RIFUGIO ELENA (2.061 m.s.l.m. - Courmayeur - AO mt.) Ghiacciaio di Prè de Bard 📞 (+39) 0165.844688	T	Accesso: →1h da Arnouvaz 1769 mt.
Proprietario: Soc. Elena snc, Tel. (+39) 0165.861127	Gestore: Famiglia Decarolis (+39) 0165.861127	🔑 🚗 ❄️ 📶 🐕 🇮🇹 11 127 15 NO NO SI	



	RIFUGIO ELISABETTA SOLDINI (2.195 m.s.l.m. - Courmayeur - AO mt.) La Lex Blanche 📞 (+39) 0165.844080	T	Accesso: →2h da La Visaille 2603 mt.
Proprietario: CAI sez. di Milano, Via Duccio di Boninsegna, 21/23 - 20145 Milano (MI) Tel. (+39) 02.86463516	Gestore: Gonella Davide e Bianchi Mauro (+39) 347.2574536 - (+39) 340.4065672	🔑 🚗 ❄️ 📶 🐕 🇮🇹 8 77 21 NO NO SI	

	RIFUGIO FRANCESCO GONELLA (3.071 m.s.l.m. - Courmayeur - AO mt.) Ai piedi dell' Aiguilles Grises 📞 (+39) 0165.885101	EEA	Accesso: →5h30 da La Visaille 1660 mt.
Proprietario: CAI sez. di Torino - Via Giuseppe Barbaroux, 1 - 10121 Torino (TO) Tel. (+39) 011.546031	Gestore: Gonella Davide e Bianchi Mauro (+39) 347.2574536 - (+39) 340.4065672	🔑 🚗 ❄️ 📶 🐕 🇮🇹 6 50 8 NO NO NO	



	RIFUGIO MAISON VIEILLE (1.956 m.s.l.m. - Courmayeur - AO mt.) Col Checrouit 📞 (+39) 0165.809399 - Cell. (+39) 337.230979	T	Accesso: → 2h30 da Dolonne 1205 mt. → 1h30 da Zerotta 1523 mt. → In inverno con impianti di risalita
Proprietario: Rifugio privato di proprietà del sig. Mochez Lorenzo	Gestore: Calosi Giacomo (+39) 328.0584157	🔑 🚗 ❄️ 📶 🐕 🇮🇹 4 54 0 non noto SI SI	

	RIFUGIO MONTE BIANCO (CAI UGET) (1.700 m.s.l.m. - Courmayeur - AO mt.) Loc. La Fodze (Val Veny) (+39) 0165.869097 ESTATE 2021: NUOVA GESTIONE	T	Accesso: → In auto → 30' dal Bivio Plan Ponquet
Proprietario: CAI UGET sez. di Torino , Corso Francia, 192 - 10145 Torino (TO) Tel. (+39) 011.537983 Fax (+39) 011.4121786	Gestore: Alex Campedelli (+39) 379.1028724	 20 70 0 NO SI SI	



	RIFUGIO FRANCO MONZINO (2.580 m.s.l.m. - Courmayeur - AO mt.) Chatelet (+39) 0165.809553	EE	Accesso: → 2h30 da Fréney 1589 mt. → 2h30 da La Visaille 1659 mt.
Proprietario: Soc. Guide Alpine Courmayeur, Strada Villair, 2 - 11013 Courmayeur (AO) Tel. (+39) 0165.842064 - Cell. (+39) 334.1601339	Gestore: Chanoine Armando (+39) 333.9480629	 5 55 12 non noto NO NO	



	RIFUGIO TORINO (Courmayeur - AO mt.) Colle del Gigante Rifugio Torino Nuovo: (+39) 0165.844034	T	Accesso: → Funivia Monte Bianco + 10' → 4h da La Palud
Proprietario: Nuovo: CAI sez. di Torino - Via Giuseppe Barbaroux, 1 - 10121 Torino (TO) Tel. (+39) 011.546031 Vecchio: CAI sez. di Aosta, C.so Battaglione Aosta, 81 - 11100 Aosta (AO) Tel. (+39) 0165.40194	Gestore: Chanoine Armando (+39) 333.9480629	 21 160 46 SI NO NO	


VALLE DEL PICCOLO SAN BERNARDO

	RIFUGIO ALBERTO DEFFEYES (2.494 m.s.l.m. - La Thuile - AO mt.) Lago inf. del Rutor (+39) 0165.884239	E	Accesso: → 2h30 da La Joux 1650 mt.
Proprietario: CAI sez. di Aosta, C.so Battaglione Aosta, 81 - 11100 Aosta (AO) Tel. (+39) 0165.40194	Gestore: Sergio Pestarino (+39) 0373.202760 o (+39) 349.4905603	 7 72 20 non noto NO NO	


VALGRISENCHÉ


	RIFUGIO MARIO BEZZI (2.284 m.s.l.m. - Valgrisenche - AO mt.) Alpe Vaudet (+39) 0165.97129	E	Accesso: → 2h da Usellière 1785 mt.
Proprietario: Soc. La Sassièr P.Abram	Gestore: Barrel Piergiorgio (+39) 0165.552143 - Cell. (+39) 348.2641927	 20 90 6 NO SI NO	

	RIFUGIO CHALET DE L'EPEE (2.370 m.s.l.m. - Valgrisenche - AO mt.) Alpe Epée (+39) 0165.97215	E	Accesso: → 2h da Usellière 1785 mt. → 2h da Plontaz 2302 mt.
Proprietario: Fratelli Gerbelle, Capoluogo, 29 - 11010 Valgrisenche (AO) Tel. (+39) 0165.762696	Gestore: Fratelli Gerbelle (+39) 333.3048813	 11 80 6 non noto NO SI	


	RIFUGIO DEGLI ANGELI (EX SCAVARDA) (2.916 m.s.l.m. - Valgrisenche - AO mt.) Laghi del Morion 📞 (+39) 329.2320123	E	Accesso: →4h30 da La Béthaz (sentiero n. 18) →3h30 da Bonne (sentiero n. 16) →6h da Planaval
Proprietario: Associaz. Rifugio degli Angeli Tel. (+39) 329.2320123	Gestore: Associazione Rifugio degli Angeli (+39) 329.2320123	🗝️ 🚗 ❄️ 📶 🐕 🇮🇹 5 52 10 NO NO NO	


VAL DI RHEMES


	RIFUGIO GIAN FEDERICO BENEVOLO (2.285 m.s.l.m. - Rhêmes Notre Dame - AO mt.) Alpe Levassey 📞 (+39) 0165.936143	E	Accesso: →1h30 da Thumel 1879 mt.
Proprietario: Vallet Mathieu & C. sas, Loc. Lavessey - 11010 Rhemes Notre Dame (AO) Tel. (+39) 345.4238692	Gestore: Vallet Mathieu (+39) 339.8539158 Mathieu / (+39) 349.7817040 Micol	🗝️ 🚗 ❄️ 📶 🐕 🇮🇹 10 58 9 NO NO SI	


	RIFUGIO DELLE MARMOTTE (2.142 m.s.l.m. - Rhêmes Notre Dame - AO mt.) Vallone di Entrelor 📞 (+39) 389.3488785	E	Accesso: →45' da Rhemes Notre Dame
Proprietario: Ass. di volontariato Rifugio degli Angeli Onlus riferimento: Rinaldo Dealbera (+39) 335.6310877	Gestore: Marco Valentino (+39) 340.4727540	🗝️ 🚗 ❄️ 📶 🐕 🇮🇹 3 12 0 NO NO NO	

VALSAVARENCHÉ



	RIFUGIO FEDERICO CHABOD (2.750 m.s.l.m. - Valsavarenche - AO mt.) Morena Cote Savolere 📞 (+39) 0165.95574	E	Accesso: →2h30 da Pravieux 1834 mt.
Proprietario: Soc. Piccolo Paradiso snc, Cote Savolere - 11010 Valsavarenche (AO) Tel. (+39) 0165.905798	Gestore: Famiglia Benedetti - Berthod (+39) 0165.905798 o (+39) 349.8411976	🗝️ 🚗 ❄️ 📶 🐕 🇮🇹 7 85 33 non noto SI NO	


	RIFUGIO CITTÀ DI CHIVASSO (2.604 m.s.l.m. - Valsavarenche - AO mt.) Colle del Nivolet 📞 (+39) 0124.953150	T	Accesso: →2h40 da Pont di Valsavarenche 1960 mt. →4h da Ceresole Reale (Piemonte) in macchina
Proprietario: Comune di Valsavarenche, Loc. Dégioz, 166 - 11010 Valsavarenche (AO) - Tel. (+39) 0165.905703	Gestore: Bado Alessandro (+39) 011.8125235	🗝️ 🚗 ❄️ 📶 🐕 🇮🇹 4 34 6 non noto NO NO	

	RIFUGIO SAVOIA (2.534 m.s.l.m. - Valsavarenche - AO mt.) Laghi del Nivolet 📞 (+39) 0165.94141	T	Accesso: →2h30 da Pont Valsavarenche 1960 mt. →4da Ceresole Reale (Piemonte) in automobile
Proprietario: Angela Dayné	Gestore: Dayné Arturo (+39) 0165.94141 oppure (+39) 0165.95272	🗝️ 🚗 ❄️ 📶 🐕 🇮🇹 13 60 0 non noto SI NO	

	RIFUGIO TETRAS LYRE (2.000 m.s.l.m. - Valsavarenche - AO mt.) Piani di Pont 📞 (+39) 348.6723645	T	Accesso: →25' da Pont Valsavarenche
--	---	----------	---

Proprietario: Remo Blanc, Cel. (+39) 348.6723645	Gestore: Blanc Remo (+39) 335.6001921	 5 40 0 NO SI SI
---	--	--



	RIFUGIO VITTORIO EMANUELE II (2.735 m.s.l.m. - Valsavarenche - AO mt.) Montcorvè  (+39) 0165.95920	E	Accesso: →2h30 da Pont Valsavarenche 1960 mt.
--	---	----------	---


Proprietario: CAI sez. di Torino - Via Giuseppe Barbaroux, 1 - 10121 Torino (TO) Tel. (+39) 011.546031	Gestore: Blanc Remo e Renzo e Mesere Livio (+39) 0165.95103 o (+39) 335.6001921	 24 120 40 NO NO NO
--	--	---



VALLE DI COGNE


	RIFUGIO GRAUSON (2.510 m.s.l.m. - Cogne - AO mt.) Alpe Grauson Neuf  (+39) 347.4708152	E	Accesso: →2h40' da Gimillan
--	---	----------	---------------------------------------

Proprietario: ND	Gestore: Francesca Zalivan (+39) 347.4708152	 4 30 0 NO NO NO
----------------------------	---	--

	RIFUGIO SOGNO DI BERDZÈ (2.526 m.s.l.m. - Cogne - AO mt.) Alpe Peradza  (+39) 0165.749111 (disponibile solo nel periodo di apertura)	E	Accesso: →3h30 da Lillaz 1617 mt. →5h30 da Dondena 2110 m (Champorcher)
--	---	----------	--

Proprietario: Rifugio privato di proprietà del sig. Berger Luigi	Gestore: Guela Guandalini e Roberto Menzio (+39) 348.6462534	 9 74 10 NO SI NO
--	---	---

	RIFUGIO VITTORIO SELLA (2.588 m.s.l.m. - Cogne - AO mt.) Conca del Lauson  (+39) 0165.74310	E	Accesso: →2h30 da Valnontey 1666 mt.
--	--	----------	--

Proprietario: CAI sez. Biella, Via Pietro Micca, 13 - 13900 Biella (BI) Tel. (+39) 015.21234	Gestore: Cavagnet Adelina - Fam. Mappelli (+39) 0165.551658	 14 150 13 non noto NO NO
--	--	---



VALPELLINE - VALLE DEL GRAN SAN BERNARDO

	RIFUGIO AMIANTE - "F. CHIARELLA" (2.979 m.s.l.m. - Ollomont - AO mt.) Conca By - Col d'Amiante  (+39) 0165.521020	E	Accesso: →4h da Glacier 1560 mt. (segnavia 4)
--	--	----------	---



Proprietario: CAI sez. di Torino, Via Barbaroux, 1 - 10122 Torino (TO) - Tel. (+39) 011.546031	Gestore: CAI sezione di Chiavari (+39) 0185.311851	 3 36 12 non noto NO NO
--	---	---



	RIFUGIO AOSTA (2.788 m.s.l.m. - Bionaz - AO mt.) Ghiacciaio di Tza de Tzan  (+39) 0165.730006	EE	Accesso: →4h30 da Place Moulin 1970 mt.
--	--	-----------	---



Proprietario: CAI sez. di Aosta, C.so Battaglione Aosta, 81 - 11100 Aosta (AO) Tel. (+39) 0165.40194	Gestore: Valconfi Società Cooperativa (+39) 345.8322077	 2 24 0 NO NO NO
--	--	--



	RIFUGIO CHALIGNÉ (1.943 m.s.l.m. - Gignod - AO mt.) Alpe Chaligne ☎ (+39) 348.3366924	T	Accesso: →1h15 da Fraz. Buthier (Gignod) (segnavia 3A)
Proprietario: Henriet Germano e Truc Romilde	Gestore: Henriet Moira (+39) 348.3366924	 5 36 6 SI NO SI	

	RIFUGIO CHAMPILLON -"ADOLFO LETEY" (2.465 m.s.l.m. - Doues - AO mt.) Tza di Champillon ☎ (+39) 339.6359679 - (+39) 320.2253348 - (+39) 349.6202815	T	Accesso: →1h da Plan Détruit / Plan Débat →2h30 da Rey (Ollomont) →3h da Prailles (Etroubles)
Proprietario: Hibou di Ronc Silvy e C. S.A.S	Gestore: Ronc Silvy - Vai Marcello - Carradore Mattia (+39) 339.6359679 - (+39) 320.2253348 - (+39) 349.6202815	 7 32 6 SI SI SI	


	RIFUGIO CRETE SECHE (2.410 m.s.l.m. - Bionaz - AO mt.) Vallone di Crête Sèche ☎ (+39) 0165.730030	E	Accesso: →2h da Rüz 1696 mt. →2h30 da Chez-les-Chenaux 1726 mt.
Proprietario: CAI sez. di Aosta, C.so Battaglione Aosta, 81 - 11100 Aosta (AO) Tel. (+39) 0165.40194	Gestore: Sophie Barailler (+39) 349.6999326	 8 88 8 NO NO NO	

	RIFUGIO PIER GIORGIO FRASSATI (2.550 m.s.l.m. - Saint-Rhémy-en-Bosses - AO mt.) Lac des Merdeux ☎ (+39) 331.9438054	E	Accesso: →2h30 da Saint-Rhémy loc. Arp du Jeu
Proprietario: Associazione Cotopaxi (O.M.G. - Operazione Mato Grosso)	Gestore: Associazione Rifugio degli Angeli (+39) 349.5695689	 9 60 8 NO NO NO	

	RIFUGIO ALESSANDRO NACAMULI (2.818 m.s.l.m. - Bionaz - AO mt.) Comba d'Oren - Col Collon ☎ (+39) 0165.730047	EE	Accesso: →3h30 da Diga di Place Moulin 1970 mt.
Proprietario: CAI sez. di Torino - Via Giuseppe Barbaroux, 1 - 10121 Torino (TO) Tel. (+39) 011.546031	Gestore: Piffari Maurizio (+39) 0165.767971 oppure (+39) 328.2128835	 2 50 20 NO NO NO	

	RIFUGIO PRARAYER (2.005 m.s.l.m. - Bionaz - AO mt.) Conca di Prarayer ☎ (+39) 0165.730040	T	Accesso: →1h da Place Moulin 1970 mt.
Proprietario: Bionaz Albino e Petitjaques Rosanna, Fraz. Balmes, 16 - 11010 Bionaz (AO) Tel. (+39) 0165.730922	Gestore: Frères Bionaz e Petitjaques Rosanna (+39) 0165.730922	 10 50 5 NO NO SI	

SAINT PIERRE - PILA - BRISOGNE - FENIS

	RIFUGIO ARBOLLE (2.507 m.s.l.m. - Charvensod - AO mt.) Lago d'Arbolle ☎ (+39) 0165.50011	T	Accesso: → 1h30 da arrivo Seggiovia Pila-Chamolé → 2h30 da Pila Col Chamolé 2641 mt. → 4h30 da Gimillan (Cogne) Col Garin 2815 mt.
Proprietario: Comune di Charvensod, Località Capoluogo, 1 - 11020 Charvensod AO	Gestore: Valentina / Angelo (+39) 335.8056781 (Valentina) o (+39) 345.1365894 (Angelo)	 ND 66 6 non noto SI NO	

Tel. (+39) 0165.279711



RIFUGIO MONT FALLERE
(2.385 m.s.l.m. - Saint Pierre - AO mt.)
Lac des Grenouilles
📞 (+39) 366.1745090

E

Accesso:
→ 1h30 / 2h da Vetan (hotel Notre Maison)
→ 5h / 6h da St-Oyen (Flassin) Col Vertosan/ Fenêtre

Proprietario:
Famiglia Viérin,
Rue de la Montée, 2 - 11014 Saint-Oyen (AO)
Tel. (+39) 0165.78514

Gestore:
Siro e Francois Viérin
(+39) 338.6162618 oppure (+39) 339.1791023

**NUS - SAINT BARTHELEMY - SAINT DENIS**

RIFUGIO MAGIÀ
(2.007 m.s.l.m. - Nus - AO mt.)
Alpe La Servaz
📞 (+39) 0165.1756447

E

Accesso:
→ 1h45' da Porliod 1876 mt.
→ 1h30' da Praz 1777 mt.
→ da Lignan 1633 mt.

Proprietario:
Mortara Dario e Mortara Manuela

Gestore:
Mortara Manuela
(+39) 333.1715047



RIFUGIO ORATORIO DI CUNEY
(2.652 m.s.l.m. - Nus - AO mt.)
Conca di Cuney
📞 (+39) 0165.770049

E

Accesso:
→ 2h30 da Porliod 1876 mt. sentiero 11b
→ 3h30 da Praz 1756 mt. sentiero 12
→ 3h30 da Lignan 1633 mt. sentiero 11

Proprietario:
Parrocchia di Saint-Barthélemy,
Fraz. Lignan - 11020 Nus (AO)
Tel. (+39) 0165.770010

Gestore:
Soc. Passet (Aguettaz Andrea e Lombard Fabrizio)
(+39) 0165.770049 o (+39) 345.1081551

**BREUIL CERVINIA - VALTOURNENCHE**

RIFUGIO JEAN BARMASSE
(2.169 m.s.l.m. - Valtournenche - AO mt.)
Lago di Cignana
📞 (+39) 0166.646309

E

Accesso:
→ 1h30 da Valmartin 1495 mt.

Proprietario:
Lelia Zimara e Eredi Barmasse

Gestore:
Soc. Passet (Aguettaz Andrea e Lombard Fabrizio)
(+39) 0166.646309 o (+39) 3451081551



RIFUGIO DUCA DEGLI ABRUZZI
(2.802 m.s.l.m. - Valtournenche - AO mt.)
Colle dell'Oriondè
📞 (+39) 347.6759289

T

Accesso:
→ 2h da Cervinia 2010 mt. (sentiero n°13)

Proprietario:
Soc. l'Oriondè di Amato Maquignaz e C.

Gestore:
Maquignaz Giuseppe
(+39) 0166.949119 oppure (+39) 347.6759289



RIFUGIO GUIDE DEL CERVINO
(3.480 m.s.l.m. - Valtournenche - AO mt.)
Ghiacciaio di Plateau Rosà
📞 (+39) 0166.948369

T


Accesso:
→ 4h30 da Cervinia 2050 mt-
→ Breuil-Cervinia con funivia Plateau Rosa


Proprietario:
Soc. Guide del Cervino,
Via Circonvallazione, 2 - 11021 Breuil Cervinia (AO)
Tel. e Fax (+39) 0166.948169

Gestore:
-
-





	RIFUGIO L'ERMITAGE (1.927 m.s.l.m. - Chamois - AO mt.) Conca di Chamois 📞 (+39) 0166.47140	T	Accesso: →15' a piedi da funivia Chamois →1h00 da Crétaz 1451 m (Valtournenche) →1h30 da Cheneil 2100 m (Valtournenche)
Proprietario: Alessandro Moro	Gestore: Solfanelli Clarissa (+39) 340.7345088 / (+39) 348.2524924	🗝️ 🚗 🌨️ 📶 🐕 🇮🇹 9 40 40 non noto SI SI	

	RIFUGIO PERUCCA VUILLERMOZ (2.920 m.s.l.m. - Valtournenche - AO mt.) Lago del Dragone 📞 (+39) 0166.969747	E	Accesso: →4h da Valmartin 1495mt- →4h da Perrerès 1850 mt. →la finestra di Cignana (2441 mt)
Proprietario: Soc. Guide del Cervino, Via Circonvallazione, 2 - 11021 Breuil Cervinia (AO) Tel. e Fax (+39) 0166.948169	Gestore: Flavio Bich (+39) 338.4264705	🗝️ 🚗 🌨️ 📶 🐕 🇮🇹 1 25 8 SI NO NO	


	RIFUGIO TEODULO (3.317 m.s.l.m. - Valtournenche - AO mt.) Colle del Teodulo 📞 (+39) 0166.949400	E	Accesso: →20' da Funivia Plateau Rosa 3480mt. →Inverno: seggiovia Bontadini →4h da Cervinia (2050 m) a piedi
Proprietario: CAI sez. di Torino - Via Giuseppe Barbaroux, 1 - 10121 Torino (TO) Tel. (+39) 011.546031	Gestore: Lucio Trucco (+39) 334.7037500	🗝️ 🚗 🌨️ 📶 🐕 🇮🇹 9 66 5 NO SI NO	

DONNAS - VERRES - CHAMPDEPRAZ

	RIFUGIO ALPE BONZE (1.860 m.s.l.m. - Donnas - AO mt.) Alpe Bonze 📞 - ESTATE 2021: IN ATTESA DI NUOVA GESTIONE	E	Accesso: →2h da Alpeggio Visey (fraz. Grand Vert) →3h/3h30' da Alpeggio Les Donnes (fraz. Grand Vert)
Proprietario: Comune di Donnas, Viale Selve, 10 - 11020 Donnas (AO) - Tel. (+39) 0125.804728	Gestore: (in attesa di nuova gestione) -	🗝️ 🚗 🌨️ 📶 🐕 🇮🇹 5 42 18 NO SI NO	

	RIFUGIO BARBUSTEL (2.200 m.s.l.m. - Champdepraz - AO mt.) Lago Bianco 📞 (+39) 0165.510001	E	Accesso: →2h da Champorcher - strada Dondena →3h 30 da Champdepraz Volla
Proprietario: Rifugio privato di proprietà del sig. Berger Luigi	Gestore: Finco Naldo (+39) 347.7892089	🗝️ 🚗 🌨️ 📶 🐕 🇮🇹 6 36 6 NO NO NO	

VALLE D'AYAS

	RIFUGIO ARP (2.446 m.s.l.m. - Brusson - AO mt.) vallone di Palasinaz 📞 (+39) 348.1548012	T	Accesso: →2h da Estoul 1815 mt. →4h da Champoluc (sentiero 105) →5h da Gressoney-St-Jean (sentiero 105)
Proprietario: Società Arp Vallée d'Aoste, Loc. Angelin, 59 - 11010 Sarre (AO)	Gestore: Proment Carolin (+39) 348.1548012	🗝️ 🚗 🌨️ 📶 🐕 🇮🇹 23 106 6 non noto NO SI	

	RIFUGIO GIOVAN BATTISTA FERRARO (2.066 m.s.l.m. - Ayas - AO mt.) Villaggio di Resy 📞 (+39) 0125.307612	T	Accesso: →1h da Saint-Jaques 1689 mt. →45' da arrivo funicolare di Frachey
--	--	----------	---

Proprietario: Bo Fausta, Rue Giacomet, 23 - 11020 St. Jacques - Ayas (AO) Cel. (+39) 335.1345567	Gestore: Valérie e Julien Pramotton (+39) 328.3285050 / (+39) 346.3597480	 7 25 25 NO NO SI
--	--	----------------------

	RIFUGIO GRAND TOURNALIN (2.600 m.s.l.m. - Ayas - AO mt.) Alpe Tournalin Superiore (+39) 0125.307003	E	Accesso: →2h30 da Saint-Jacques 1689 mt. →2h30 da Chamois-Valtournenche →2h30 da Cheneil - Valtournenche
--	--	----------	--

Proprietario: Famiglia Becquet	Gestore: Ylenia Sarteur e Massimo Gozzellino (+39) 340.6800894 (Ylenia) - (+39) 345.1506202 (Massimo)	 10 45 6 non noto SI NO
--	--	----------------------------

	RIFUGIO GUIDE DI FRACHEY (2.066 m.s.l.m. - Ayas - AO mt.) Villaggio di Resy (+39) 0125.307468	T	Accesso: →45' da Saint-Jacques 1689 m (sentiero 9) →1h30 da Crest- Alta Via 1 →20' da funicolare Ciarciero
--	--	----------	--

Proprietario: Famiglia Frachey, Rue Crues, 19 - 11020 Ayas (AO) Tel. (+39) 0125.307189	Gestore: Kaufmann Roberta (+39) 334.7463640	 3 36 0 non noto NO SI
--	--	---------------------------

	RIFUGIO GUIDE VAL D'AYAS (mt.) Rocce di Lambronecca (+39) 0125.307468 RIFUGIO NON ANCORA RECENSITO	F	Accesso: →1h30 da Rifugio Mezzalama 3004 mt. →5h30 da Saint-Jacques 1689 mt.
--	--	----------	---

Proprietario:	Gestore:	 10 72 16 ND NO NO
----------------------	-----------------	-----------------------

	RIFUGIO OTTORINO MEZZALAMA (mt.) Morena Ghiacc. Di Verra (+39) 0125.307468 RIFUGIO NON ANCORA RECENSITO	E	Accesso: →4h da Saint-Jacques 1689 mt.
--	---	----------	--

Proprietario:	Gestore:	 2 36 20 ND NO NO
----------------------	-----------------	----------------------









	RIFUGIO VIEUX CREST (1.985 m.s.l.m. - Ayas - AO mt.) Villaggio di Crest (+39) 0125.307983	T	Accesso: →5' telecabina Champoluc →45' da Champoluc a piedi (partenza dietro la chiesa) →45' da Mascognaz a piedi
--	--	----------	---

Proprietario: Fosson Sarah, Frazione Champoluc - 11020 Ayas (AO)	Gestore: Fosson Sarah (+39) 339.1296345	 7 36 0 SI SI NO
---	--	---------------------









VALLE DI CHAMPORCHER









	RIFUGIO DONDENA (2.186 m.s.l.m. - Champorcher - AO mt.) Dondena Alta (+39) 333.9027336	T	Accesso: →15' da Dondena 2110 mt. →3h da Chardonnay
--	---	----------	--









Proprietario: Dondena srl	Gestore: -	 10 80 6 non noto NO SI
-------------------------------------	----------------------	----------------------------









	RIFUGIO MISERIN (2.578 m.s.l.m. - Champorcher - AO mt.) Lago Miserin  (+39) 348.6813091 o (+39) 340.9014630 o (+39) 333.9027336	T	Accesso: →1h30 da Dondena 2110 mt. →4h30 da Chardonney
Proprietario: Parrocchia di Champorcher, Loc. Castello, 9 - 11020 Champorcher (AO) Tel. (+39) 0125.37107	Gestore: Gontier Jean Claude e Milanesi Nicola (+39) 348.6813091 o (+39) 340.9014630 o (+39) 333.9027336	      4 40 0 non noto NO NO	









VALLE DI GRESSONEY O VALLE DEL LYS


	RIFUGIO ALPENZÙ GRANDE (1.779 m.s.l.m. - Gressoney St. Jean - AO mt.) Vallone di Chemonal  (+39) 0125.355835	T	Accesso: →1h da Chemonal (1407m) – Gressoney-St-Jean →1h30 da Gressoney-La-Trinité (Sentiero Walsersweg) →4h da Crest (Ayas)
Proprietario: Laurent Riccardo	Gestore: Laurent Danila (+39) 338.2562229	      5 24 0 NO SI NO	

	RIFUGIO BARMA (2.062 m.s.l.m. - Fontainemore - AO mt.) Lago della Barma  (+39) 0125.1906240	E	Accesso: → 2h 50' da Pian Coumarial (Nr. 2) → 4h da Delubro (Oropa; Nr.D22) → 2H Funivia (Oropa; Nr.D22)
Proprietario: Comune di Fontainemore, Loc. Capoluogo, 83 - 11020 Fontainemore (AO) - Tel. (+39) 0125.832121	Gestore: Arcabus di Armani Daniela e Monica & C. Snc (+39) 331.1087009	      0 50 0 ND SI NO	

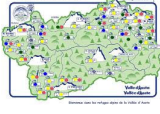
	RIFUGIO CAPANNA REGINA MARGHERITA (4.554 m.s.l.m. - Alagna Valsesia - VC mt.) Punta Gnifetti  (+39) 0163.91039 (solo info)	F	Accesso: →4h da Capanna G. Gnifetti 3647 mt.
Proprietario: CAI (Sede centrale), Via E. Petrella, 19 - 20124 Milano (MI) - Tel. 02/2057231	Gestore: Rifugi Monte Rosa MBG srl (+39) 348.1415490	      11 70 12 SI NO NO	

	RIFUGIO CITTÀ DI MANTOVA (3.498 m.s.l.m. - Gressoney La Trinité - AO mt.) Ghiacciaio Garstelet  (+39) 0163.78150	EEA	Accesso: → Da Stafal: telecabina Gabiet + telecabina Salati + funivia Punta Indren + 1h
Proprietario: Società delle Guide di Gressoney, Loc. Lago Gover - 11025 Gressoney-Saint-Jean Tel. (+39) 349.4320563	Gestore: Comune Paolo (+39) 347.0802910	      8 90 15 ND NO NO	



	RIFUGIO CITTÀ DI VIGEVANO (mt.) Col d' Olen  RIFUGIO CHIUSO	E	Accesso: → Da Stafal: telecabina Gabiet + telecabina Salati + 15'
Proprietario:	Gestore:	      0 0 0 ND NO NO	

	RIFUGIO DELFO E AGOSTINO CODA (2.280 m.s.l.m. - Pollone - BI mt.) Tra le Valli: Lys (AO) / Elvo(BI)  (+39) 2562405	E	Accesso: →2h30 da loc. Coumarial (Fontainemore) →2h30 da loc. Sassa (Lilianes) →2h15 da Oropa – lago Mucone (BI) posto tappa
--	---	----------	--

Proprietario: CAI sez. Biella, Via Pietro Micca, 13 - 13900 Biella (BI) Tel. (+39) 015.21234	Gestore: Chiappo Laura (+39) 370.3266366	      8 50 15 non noto NO NO
--	---	---

	RIFUGIO DEL GABIET (mt.) Conca del Gabiet  RIFUGIO NON ANCORA RECENSITO	T	Accesso: → Da Stafal: telecabina del Gabiet + 10 min
--	--	----------	--


Proprietario:	Gestore:	      14 40 0 ND NO SI
----------------------	-----------------	---

	RIFUGIO GIOVANNI GNIFETTI (3.647 m.s.l.m. - Gressoney La Trinitè - AO mt.) Tra i ghiacc. Garstelet/Lys  (+39) 0163.78015 (solo info) RIFUGIO NON ANCORA RECENSITO	F	Accesso: → Da Stafal: telecabina Gabiet + telecabina Salati + funivia Punta Indren + 1h30
--	---	----------	---



Proprietario: CAI sez. Varallo sesia, Via C. Durio, 14 - 13019 Varallo Sesia (VC) - Tel. (+39) 0163.51530	Gestore: Rifugi Monte Rosa MBG srl (+39) 348.1415490	      27 176 10 ND NO NO
---	---	---






	RIFUGIO ORESTES HUTTE (mt.) Loc. Z'Indra  RIFUGIO NON ANCORA RECENSITO	E	Accesso: → Funivia Gabiet + 50'
---	--	----------	---

Proprietario:	Gestore:	      7 35 3 ND NO NO
----------------------	-----------------	--

	RIFUGIO OSPIZIO SOTTILE (2.480 m.s.l.m. - Riva Valdobbia - VC mt.) Colle Valdobbia  (+39) 328.4754869	E	Accesso: →2h30 Da Gressoney-St -Jean 1385 mt. →3h da S. Antonio 1381 mt.
--	---	----------	---

Proprietario: Comune di Riva Valdobbia, P.zza IV Novembre, 7 - 13020 Riva Valdobbia (VC) Tel (+39) 0163.91022	Gestore: Simone Polenghi (+39) 328.4754869	      4 25 4 NO SI NO
---	---	--

	RIFUGIO QUINTINO SELLA (3.585 m.s.l.m. - Gressoney la Trinitè - AO mt.) Crinale del Felik  (+39) 0125.366113	EE	Accesso: →3h dal Colle di Bettaforca 2672 mt. →Da Stafal: funivia St. Anna + seggiovia Bettaforca + 3h
--	--	-----------	---

Proprietario: CAI sez. Biella, Via Pietro Micca, 13 - 13900 Biella (BI) Tel. (+39) 015.21234	Gestore: Favre Adriano, Favre Alfredo e Pession Liliana (+39) 348.8107793	      ND 142 25 non noto NO NO
--	--	---