



## ELENCO BIVACCHI 2020

### Gradi di difficoltà - Échelles de difficultés - Degree of difficulty - Schwierigkeitsgrad - Grado de dificultad

<h1>T</h1> <ul style="list-style-type: none"> <li>• Turistico</li> <li>• Touristique</li> <li>• Tourist</li> <li>• Touristisch</li> </ul>	<h1>E</h1> <ul style="list-style-type: none"> <li>• Escursionistico</li> <li>• Randonnée sans difficulté techniques</li> <li>• Hike without technical difficulty</li> <li>• Bergwanderung ohne Technische Schwierigkeit</li> </ul>	<h1>EE</h1> <ul style="list-style-type: none"> <li>• Escursionisti Esperti</li> <li>• Randonneurs expérimentés</li> <li>• Expert hikers</li> <li>• Bergerfahrene Wanderer</li> <li>• Excursionistas Experimentados</li> </ul>	<h1>EEA</h1> <ul style="list-style-type: none"> <li>• Escursionisti Esperti con Attrezzatura</li> <li>• Randonneurs expérimentés avec équipement</li> <li>• Expert hikers with equipment</li> <li>• Bergerfahrene Wanderer mit baulichen Vorkehrungen nützlich.</li> <li>• Excursionistas Experimentados con Aparatos</li> </ul>
---	--	---	--

<h3>Alpinismo</h3> <h1>F</h1> <ul style="list-style-type: none"> <li>• Facile</li> <li>• Facile</li> <li>• Easy</li> <li>• Leicht</li> <li>• Fácil</li> </ul>	<h3>Alpinismo</h3> <h1>PD</h1> <ul style="list-style-type: none"> <li>• Poco difficile</li> <li>• Peu difficile</li> <li>• Slightly difficult</li> <li>• Nicht sehr schwierig</li> <li>• Poco difícil</li> </ul>	<h3>Alpinismo</h3> <h1>AD</h1> <ul style="list-style-type: none"> <li>• Abbastanza difficile</li> <li>• Assez difficile</li> <li>• Rather difficult</li> <li>• Ziemlich schwierig</li> <li>• Algo difícil</li> </ul>	<h3>Alpinismo</h3> <h1>D</h1> <ul style="list-style-type: none"> <li>• Difficile</li> <li>• Difficile</li> <li>• Difficult</li> <li>• Schwierig</li> <li>• Difícil</li> </ul>
---	--	--	---

### LEGENDA, LÉGENDE, KEY, ZEICHENERKLÄRUNG, SIMBOLOGÍA

<ul style="list-style-type: none"> <li>• Acqua in bivacco</li> <li>• Eau dans le bivouac</li> <li>• Water in bivouac</li> <li>• Wasser in biwak</li> <li>• Agua en el vivac</li> </ul>	<ul style="list-style-type: none"> <li>• N° Posti letto</li> <li>• Nombre de lits</li> <li>• Number of beds</li> <li>• Bettenzahl</li> <li>• Número de camas</li> </ul>	<ul style="list-style-type: none"> <li>• Fornello (Gas)</li> <li>• Cuisinière (Gaz)</li> <li>• Cooker (Gas)</li> <li>• Herd (Gas)</li> <li>• Cocina (Gas)</li> </ul>	<ul style="list-style-type: none"> <li>• Stufa a legna</li> <li>• Poêle à bois</li> <li>• Wood stove</li> <li>• Holzofen</li> <li>• Estufa de leña</li> </ul>	<ul style="list-style-type: none"> <li>• Ingresso con cani</li> <li>• Entrée avec chiens</li> <li>• Entrance with dogs</li> <li>• Eintritt mit Hunden</li> <li>• Entrada con perros</li> </ul>
--	---	--	---	--

### COURMAYEUR - VALLE DEL MONTE BIANCO



	<h2>BIVACCO ALBERICO - BORGNA</h2> <p>(3.680 m.s.l.m. - Courmayeur - AO mt.) Colle de la Fourche <b>BIVACCO NON RECENSITO</b></p>	<h1>AD</h1>	<p><b>Accesso:</b> →2h30 da rif. Torino</p>
<p><b>Proprietario:</b> CAAI (Club Alpino Accademico Italiano), Via E. Petrella, 19 - 20124 Milano (MI) Tel. (+39) 02.2057231 - Fax (+39) 02.205723201</p>		<p>ND 12 ND ND NO</p>	



### COURMAYEUR - VALLE DEL MONTE BIANCO

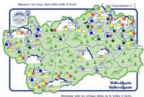

	<h2>BIVACCO L. BORELLI E C. PIVANO</h2> <p>(2.325 m.s.l.m. - Courmayeur - AO mt.) Combalet all'Aiguille Noire</p>	<h1>PD</h1>	<p><b>Accesso:</b> →2h30 da Purtud</p>
<p><b>Proprietario:</b> CAAI (Club Alpino Accademico Italiano), Via E. Petrella, 19 - 20124 Milano (MI) Tel. (+39) 02.2057231 - Fax (+39) 02.205723201</p>		<p>SI 20 NO NO NO</p>	



	<h2>BIVACCO BRENVA</h2> <p>(3.200 m.s.l.m. - Courmayeur - AO mt.) Tra i ghiacc. Brenva e Tour Ronde <b>BIVACCO NON RECENSITO</b></p>	<h1>PD</h1>	<p><b>Accesso:</b> →5h da Entreves</p>
<p><b>Proprietario:</b> CAAI (Club Alpino Accademico Italiano), Via E. Petrella, 19 - 20124 Milano (MI) Tel. (+39) 02.2057231 - Fax (+39) 02.205723201</p>		<p>ND 5 ND ND NO</p>	



	<b>BIVACCO ETORE CANZIO</b> <b>(3.810 m.s.l.m. - Courmayeur - AO mt.)</b> <b>Colle delle Grandes Jorasses</b> <b>BIVACCO NON RECENSITO</b>	<b>D</b>	<b>Accesso:</b> →6h da rif. Boccalatte
<b>Proprietario:</b> CAAI (Club Alpino Accademico Italiano), Via E. Petrella, 19 - 20124 Milano (MI) Tel. (+39) 02.2057231 - Fax (+39) 02.205723201		 ND 8 ND ND NO	
	<b>BIVACCO GIANNI COMINO</b> <b>(2.430 m.s.l.m. - Courmayeur - AO mt.)</b> <b>Greuvetta</b>	<b>EE</b>	<b>Accesso:</b> →2h30' da Arnouva
<b>Proprietario:</b> CAI sez. di Mondovì, Via Beccaria Giovanni Battista, 26 - 12084 Mondovì (CN) Tel. (+39) 0174.46776		 NO 9 NO NO NO	
	<b>BIVACCO PIERO CRAVERI</b> <b>(3.490 m.s.l.m. - Courmayeur - AO mt.)</b> <b>Colle Nord Dames Anglaises</b> <b>BIVACCO NON RECENSITO</b>	<b>D</b>	<b>Accesso:</b> →5h da rif. Monzino
<b>Proprietario:</b> CAAI (Club Alpino Accademico Italiano), Via E. Petrella, 19 - 20124 Milano (MI) Tel. (+39) 02.2057231 - Fax (+39) 02.205723201		 ND 4 ND ND NO	
	<b>BIVACCO MARCO CRIPPA</b> <b>(3.850 m.s.l.m. - Courmayeur - AO mt.)</b> <b>Vicino al Pic Eccles</b> <b>BIVACCO NON RECENSITO</b>	<b>D</b>	<b>Accesso:</b> →6h da rif. Monzino
<b>Proprietario:</b> Soc. Guide Alpine Courmayeur, Strada Villair, 2 - 11013 Courmayeur (AO) Tel. (+39) 0165.842064 - Cell. (+39) 334.1601339		 ND 9 ND ND NO	
	<b>BIVACCO CESARE FIORIO</b> <b>(2.735 m.s.l.m. - Courmayeur - AO mt.)</b> <b>Ghiacciaio Pré de Bar</b>	<b>EE</b>	<b>Accesso:</b> →3h30' da Arnouva
<b>Proprietario:</b> CAAI (Club Alpino Accademico Italiano), Via E. Petrella, 19 - 20124 Milano (MI) Tel. (+39) 02.2057231 - Fax (+39) 02.205723201		 NO 26 NO NO SI	
	<b>BIVACCO GIUSTO GERVASUTTI</b> <b>(2.870 m.s.l.m. - Courmayeur - AO mt.)</b> <b>Ghiacciaio di Frébouze</b>	<b>EEA</b>	<b>Accesso:</b> →4h da Fréboudze →3h30' da strada per Arnouva
<b>Proprietario:</b> CAI sez. di Torino - Via Giuseppe Barbaroux, 1 - 10121 Torino (TO) Tel. (+39) 011.546031		 NO 12 SI NO NO	
	<b>BIVACCO ADOLFO HESS</b> <b>(2.958 m.s.l.m. - Courmayeur - AO mt.)</b> <b>Col d'Estellette</b>	<b>EE</b>	<b>Accesso:</b> →4h da La Visaille
<b>Proprietario:</b> CAAI (Club Alpino Accademico Italiano), Via E. Petrella, 19 - 20124 Milano (MI) Tel. (+39) 02.2057231 - Fax (+39) 02.205723201		 NO 4 NO NO NO	
	<b>BIVACCO MARIO JACHIA</b> <b>(3.264 m.s.l.m. - Courmayeur - AO mt.)</b> <b>Aiguille de l' Eveque</b> <b>BIVACCO NON RECENSITO</b>	<b>D</b>	<b>Accesso:</b> →7h da Tronchey
<b>Proprietario:</b> Soc. Guide Alpine Courmayeur, Strada Villair, 2 - 11013 Courmayeur (AO) Tel. (+39) 0165.842064 - Cell. (+39) 334.1601339		 ND 6 ND ND NO	

	<b>BIVACCO LAMPUGNANI - GRASSI</b> (3.860 m.s.l.m. - Courmayeur - AO mt.) Vicino al Pic Eccles <b>BIVACCO NON RECENSITO</b>	<b>D</b>	<b>Accesso:</b> →6h da rif. Monzino
<b>Proprietario:</b> CAAI (Club Alpino Accademico Italiano), Via E. Petrella, 19 - 20124 Milano (MI) Tel. (+39) 02.2057231 - Fax (+39) 02.205723201		 ND 6 ND ND NO	



	<b>BIVACCO LUIGI PASCAL</b> (2.920 m.s.l.m. - Morgex - AO mt.) Testa Liconi	<b>E</b>	<b>Accesso:</b> →4h da Morge (La Salle) →6h30' da Dailley (Morgex) →3h30' da Ermitage (Courmayeur)
<b>Proprietario:</b> Fondazione Bivacco Pascal Luigi Onlus, Piazza Principe Tommaso,6 - 111017 Morgex (AO)		 SI 12 SI NO SI	

	<b>BIVACCO PROMOUD</b> (2.017 m.s.l.m. - La Salle - AO mt.) Pendici Monte Paramont <b>BIVACCO NON RECENSITO</b> <b>NON AGIBILE -DANNEGGIATO CAUSA VALANGA</b>	<b>E</b>	<b>Accesso:</b> →3h10' da La Salle →3h da rif. Deffeyes
<b>Proprietario:</b> Non noto		 ND 20 ND ND NO	



	<b>BIVACCO QUINTINO SELLA</b> (3.371 m.s.l.m. - Courmayeur - AO mt.) Ghiacciaio del Monte Bianco <b>BIVACCO NON RECENSITO</b>	<b>D</b>	<b>Accesso:</b> →7h da La Visaille
<b>Proprietario:</b> CAI sez. di Torino - Via Giuseppe Barbaroux, 1 - 10121 Torino (TO) Tel. (+39) 011.546031		 ND 10 ND ND NO	

	<b>BIVACCO GINO RAINETTO</b> (3.047 m.s.l.m. - Courmayeur - AO mt.) Petit Mont Blanc	<b>EE</b>	<b>Accesso:</b> →4h da La Visaille
<b>Proprietario:</b> Giovane Montagna Sez. Torino, Via Pilo Rosolino 2/BIS - 10100 Torino (TO) Tel. (+39) 011.747978		 NO 8 NO NO NO	

**VALGRISENCHE**







	<b>BIVACCO LUIGI RAVELLI</b> (2.860 m.s.l.m. - Valgrisenche - AO mt.) Vallone d'Invergnau	<b>E</b>	<b>Accesso:</b> →3h da Usellieres
<b>Proprietario:</b> Giovane Montagna Sez. Torino, Via Pilo Rosolino 2/BIS - 10100 Torino (TO) Tel. (+39) 011.747978		 SI 9-12 NO NO SI	

















**VALSAVARENCHÉ**







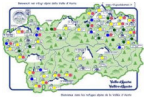









	<b>BIVACCO GRIVOLA</b> (3.320 m.s.l.m. - Valsavarenche - AO mt.) Cresta Cima Bianca	<b>EE</b>	<b>Accesso:</b> →4/5h da Degioz →4/5h da Eaux Rousses
<b>Proprietario:</b> Soc. Guide Alpine del Gran Paradiso, Fraz. Degioz, 52 - 11010 Valsavarenche Tel. (+39) 0165.95304 - Cell. (+39) 345.2106893		 NO 12 SI NO NO	

















	<b>BIVACCO SBERNA</b> (3.414 m.s.l.m. - Valsavarenche - AO mt.) Colle orientale del Gran Neyron	<b>PD</b>	<b>Accesso:</b> →2h da rif Chabod
<b>Proprietario:</b> CAI sez. di Firenze, Via del Mezzetta 2/m - Firenze (FI) Tel. (+39) 055.6120467			
	<b>BIVACCO MARIO BALZOLA</b> (3.477 m.s.l.m. - Cogne - AO mt.) Col des Clochettes <b>BIVACCO NON RECENSITO</b> <b>CHIUSURA DEFINITIVA CAUSA FRANE</b>	<b>PD</b>	<b>Accesso:</b> →2h da bivacco Gratton
<b>Proprietario:</b> CAI sez. di Torino - Via Giuseppe Barbaroux, 1 - 10121 Torino (TO) Tel. (+39) 011.546031			
	<b>BIVACCO STEFANO BORGHI</b> (2.686 m.s.l.m. - Cogne - AO mt.) Ghiacciaio di Gran Croux <b>BIVACCO NON RECENSITO</b>	<b>EE</b>	<b>Accesso:</b> →4h da Valnontey
<b>Proprietario:</b> CAI sez. di Monza, Via Antonio Cederna, 19 - 20052 Monza (MB) Cel. (+39) 039.2840806			
	<b>BIVACCO GERARD - GRAPPEIN</b> (3.200 m.s.l.m. - Cogne - AO mt.) Ghiacciaio della tribolazione <b>BIVACCO NON RECENSITO</b>	<b>PD</b>	<b>Accesso:</b> →6h da Valnontey
<b>Proprietario:</b> Soc. Guide Alpine di Cogne, Piazza Chanoux, 1 - 11012 Cogne (AO) Tel. (+39) 0165.74835 - Fax (+39) 0165.74050			
	<b>BIVACCO GERARD DEVIS</b> (2.800 m.s.l.m. - Cogne - AO mt.) alle pendici di Torre Lavina	<b>EE</b>	<b>Accesso:</b> →4h15' da Lillaz (via Alpe Bardoney) →7h da Lillaz (via Colle dell'Arolla)
<b>Proprietario:</b> Famiglia Gerard 11012 Cogne (AO)			



## VALLE DI COGNE

	<b>BIVACCO GLAREY - MUGGIA</b> (2.850 m.s.l.m. - Cogne - AO mt.) Pian de la Sabbia	<b>E</b>	<b>Accesso:</b> →4h da Gimillan
<b>Proprietario:</b> Soc. Guide Alpine di Cogne, Piazza Chanoux, 1 - 11012 Cogne (AO) Tel. (+39) 0165.74835 - Fax (+39) 0165.74050			
	<b>BIVACCO MARIO GONTIER</b> (2.310 m.s.l.m. - Aymavilles - AO mt.) Alpe Gran Nomenon	<b>E</b>	<b>Accesso:</b> →3h30' da Vieyes →3h da Sylvenoire →5h15' da Fenille
<b>Proprietario:</b> Famiglia Gontier, 11010 Aymavilles (AO) Tel. (+39) 0165.902259			
	<b>BIVACCO LUCIANO GRATTON</b> (3.198 m.s.l.m. - Cogne - AO mt.) Col Pousset	<b>EE</b>	<b>Accesso:</b> →4h30' da Cretaz
<b>Proprietario:</b> Soc. Guide Alpine di Cogne, Piazza Chanoux, 1 - 11012 Cogne (AO) Tel. (+39) 0165.74835 - Fax (+39) 0165.74050			



	<b>BIVACCO LUCIO E LIONELLO LEONESSA</b> (2.910 m.s.l.m. - Cogne - AO mt.) Vallone dell'Herbetet	<b>E</b>	<b>Accesso:</b> →4h30' da Valhontey
<b>Proprietario:</b> CAI sez. di Torino - Via Giuseppe Barbaroux, 1 - 10121 Torino (TO) Tel. (+39) 011.546031			
	<b>BIVACCO MALVEZZI - ANTOLDI</b> (2.920 m.s.l.m. - Cogne - AO mt.) Est della Torre di S. Andrea <b>BIVACCO NON RECENSITO</b>	<b>EE</b>	<b>Accesso:</b> →4h30' da Lillaz
<b>Proprietario:</b> CAAI (Club Alpino Accademico Italiano), Via E. Petrella, 19 - 20124 Milano (MI) Tel. (+39) 02.2057231 - Fax (+39) 02.205723201			
	<b>BIVACCO ALESSANDRO MARTINOTTI</b> (2.588 m.s.l.m. - Cogne - AO mt.) Nord della Roccia Viva <b>BIVACCO NON RECENSITO</b>	<b>EE</b>	<b>Accesso:</b> →3h30' da Valhontey
<b>Proprietario:</b> CAAI (Club Alpino Accademico Italiano), Via E. Petrella, 19 - 20124 Milano (MI) Tel. (+39) 02.2057231 - Fax (+39) 02.205723201			
	<b>BIVACCO MONEY</b> (2.872 m.s.l.m. - Cogne - AO mt.) Alpe Money	<b>EE</b>	<b>Accesso:</b> →4h da Valhontey
<b>Proprietario:</b> CAI sez. di Piacenza, Stradone Farnese, 39 - 29121 Piacenza (PC) Tel. (+39) 0523.331694			
	<b>BIVACCO FRANCO NEBBIA</b> (2.740 m.s.l.m. - Cogne - AO mt.) Lago Garin	<b>E</b>	<b>Accesso:</b> →3h da Gimillan
<b>Proprietario:</b> G.E.A.T. CAI sez. di Torino - Via Giuseppe Barbaroux, 1 - 10121 Torino (TO) Tel. (+39) 011.546031			
	<b>BIVACCO CARLO POL</b> (3.183 m.s.l.m. - Cogne - AO mt.) Ghiacciaio della tribolazione <b>BIVACCO NON RECENSITO</b>	<b>PD</b>	<b>Accesso:</b> →6h da Valhontey
<b>Proprietario:</b> Giovane Montagna Sez. Torino, Via Pilo Rosolino 2/BIS - 10100 Torino (TO) Tel. (+39) 011.747978			
<b>VALPELLINE - VALLE DEL GRAN SAN BERNARDO</b>			
	<b>BIVACCO DORTOIR BARAVEX</b> (1.917 m.s.l.m. - Allein - AO mt.) Alpe Baravex	<b>T</b>	<b>Accesso:</b> →1h30' da Allein →40' da Pied Plan
<b>Proprietario:</b> Comune di Allein, Fraz. Le Plan de Clavel, 1 - 11010 Allein (AO) Tel. (+39) 0165.78266			
	<b>BIVACCO C. CHENTRE E E. BIONAZ</b> (2.530 m.s.l.m. - Bionaz - AO mt.) Praz de Dieu	<b>E</b>	<b>Accesso:</b> →3h da La Ferrere
<b>Proprietario:</b> Comune di Bionaz, Loc. Plan de Veyne, 1 - 11010 Bionaz (AO) Tel. (+39) 0165.730106			



	<b>BIVACCO LAURA FLORIO</b> (3.320 m.s.l.m. - Bionaz - AO mt.) <b>Col Créton</b> <b>BIVACCO NON RECENSITO</b>	<b>PD</b>	<b>Accesso:</b> →5h da Place Moulin
<b>Proprietario:</b> Soc. Guide del Cervino, Via Circonvallazione, 2 - 11021 Breuil Cervinia (AO) Tel. e Fax (+39) 0166.948169			
	<b>BIVACCO LA LLIÈ</b> (2.422 m.s.l.m. - Oyace - AO mt.) <b>Comba di Verzignolette</b>	<b>E</b>	<b>Accesso:</b> →4h30' da Oyace →3h30' da Thoules dessous (Valpelline)
<b>Proprietario:</b> Comune di Oyace, Località Cretaz, 1 - 11010 Oyace (AO) Tel. (+39) 0165.730013 - Fax. (+39) 0165.730914			
	<b>BIVACCO MOLLINE</b> (2.414 m.s.l.m. - Etroubles - AO mt.) <b>Vallone di Menouve</b>	<b>E</b>	<b>Accesso:</b> →2h30'/3h da Prailles dessous (Etrouble)
<b>Proprietario:</b> Per informazioni sul bivacco contattare: Stefano Jorrioz - tel. (+39) 3492693602			
	<b>BIVACCO PAOLUCCIO</b> (3.372 m.s.l.m. - Bionaz - AO mt.) <b>Col Budden</b> <b>BIVACCO NON RECENSITO</b>	<b>PD</b>	<b>Accesso:</b> →2h30' da bivacco Tete des Roses
<b>Proprietario:</b> Soc. Guide del Cervino, Via Circonvallazione, 2 - 11021 Breuil Cervinia (AO) Tel. e Fax (+39) 0166.948169			
	<b>BIVACCO LUCA PASQUALETTI</b> (AL MORION) (3.280 m.s.l.m. - Bionaz - AO mt.) <b>Cresta del Morion</b> <b>BIVACCO NON RECENSITO</b>	<b>AD</b>	<b>Accesso:</b> →5/6h da rif. Crete Seche
<b>Proprietario:</b> Associazione Montagna Sarvadza organizzazione volontariato, frazione capoluogo, 67 - 11010 Valpelline (AO) Tel. (+39) 328.266642			
	<b>BIVACCO PENNE NERE</b> (2.730 m.s.l.m. - Roisan - AO mt.) <b>Colle di Viou</b>	<b>E</b>	<b>Accesso:</b> →3h da Blavy (Roisan) →5h da Prailles (Valpelline)
<b>Proprietario:</b> Gruppo alpini di Roisan, Saint-Christophe e Valpelline			
	<b>BIVACCO PAOLO PERELLI CIPPO</b> (3.831 m.s.l.m. - Bionaz - AO mt.) <b>Colle delle Grandes Murailles</b> <b>BIVACCO NON RECENSITO</b>	<b>D</b>	<b>Accesso:</b> →3h30' da rif. Aosta
<b>Proprietario:</b> Soc. Guide del Cervino, Via Circonvallazione, 2 - 11021 Breuil Cervinia (AO) Tel. e Fax (+39) 0166.948169			
	<b>BIVACCO ACHILLE RATTI</b> (3.740 m.s.l.m. - Bionaz - AO mt.) <b>Colle dei Cors</b> <b>BIVACCO NON RECENSITO</b>	<b>D</b>	<b>Accesso:</b> →3h da bivacco Tete des Roses
<b>Proprietario:</b> Soc. Guide del Cervino, Via Circonvallazione, 2 - 11021 Breuil Cervinia (AO) Tel. e Fax (+39) 0166.948169			

	<b>BIVACCO REGONDI - GAVAZZI</b> (2.590 m.s.l.m. - Ollomont - AO mt.) Vallone dell'acqua Bianca	<b>E</b>	<b>Accesso:</b> →3h30' da Ollomont →2h30' da Glacier
<b>Proprietario:</b> CAI sez. di Desio, Via Lampugnani, 78 - 20832 Desio (MB) Tel. e Fax (+39) 0362 621668			
	<b>BIVACCO ROSAZZA AL SAVOIE</b> (2.651 m.s.l.m. - Ollomont - AO mt.) Pendici Mont Velan	<b>E</b>	<b>Accesso:</b> →3h da Glacier
<b>Proprietario:</b> Soc. Guide della Valpelline et du Gr. St. Bernard, Loc. Lexert, 27 - 11010 Gignod (AO) Tel. (+39) 335.6208357			
	<b>BIVACCO SASSA (STEFANO CERESA)</b> (2.979 m.s.l.m. - Bionaz - AO mt.) Comba della Sassa <b>BIVACCO NON AGIBILE - DANNEGGIATO CAUSA VALANGA</b>	<b>E</b>	<b>Accesso:</b> →3h30' da Chamen
<b>Proprietario:</b> CAAI (Club Alpino Accademico Italiano), Via E. Petrella, 19 - 20124 Milano (MI) Tel. (+39) 02.2057231 - Fax (+39) 02.205723201			
	<b>BIVACCO FRANCO SPATARO</b> (2.600 m.s.l.m. - Bionaz - AO mt.) Plan de la Sabla	<b>E</b>	<b>Accesso:</b> →3h da Ruz (Bionaz) →1h da rif. Crete Seche
<b>Proprietario:</b> CAI sez. di Aosta, C.so Battaglione Aosta, 81 - 11100 Aosta (AO) Tel. (+39) 0165.40194			
	<b>BIVACCO TETE DES ROESES</b> (3.200 m.s.l.m. - Bionaz - AO mt.) Tete des Roeses <b>BIVACCO NON RECENSITO</b>	<b>F</b>	<b>Accesso:</b> →5h30' da Place Moulin
<b>Proprietario:</b> CAAI (Club Alpino Accademico Italiano), Via E. Petrella, 19 - 20124 Milano (MI) Tel. (+39) 02.2057231 - Fax (+39) 02.205723201			
<b>SAINT PIERRE - PILA - BRISSOGNE - FENIS</b>			
	<b>BIVACCO SIMONE ARNO FACCARELLO</b> (2.662 m.s.l.m. - Gressan - AO mt.) Col du Couis	<b>T</b>	<b>Accesso:</b> →1h20' da Pila
<b>Proprietario:</b> Non noto			
	<b>BIVACCO EGIDIO BORROZ</b> (2.156 m.s.l.m. - Fénis - AO mt.) Val Clavalité (Alpe Cuneux)	<b>E</b>	<b>Accesso:</b> →3h30' da Lovignana
<b>Proprietario:</b> Comune di Fénis, Loc. Chez Croiset, 22 - 11020 Fénis (AO) Tel. (+39) 0165.764635			
	<b>BIVACCO ERNESTO MENABREAZ</b> (2.546 m.s.l.m. - Brissogne - AO mt.) Lago delle Laures	<b>E</b>	<b>Accesso:</b> →5h da Brissogne →6h da Druges
<b>Proprietario:</b> Comune di Brissogne, Località Capoluogo, 5 - 11020 Brissogne (AO) Tel. (+39) 0165.762611			



	<b>BIVACCO FEDERIGO ZULLO</b> (2.907 m.s.l.m. - Charvensod - AO mt.) <b>Col Carrel</b>	<b>E</b>	<b>Accesso:</b> →4h da Pila
<b>Proprietario:</b> CAI sez. di Aosta, C.so Battaglione Aosta, 81 - 11100 Aosta (AO) Tel. (+39) 0165.40194		 SI 9 NO NO SI	

**NUS - SAINT BARTHELEMY - SAINT DENIS**



	<b>BIVACCO LUCA REBOULAZ</b> (2.575 m.s.l.m. - Nus - AO mt.) <b>Lago di Luseny</b>	<b>E</b>	<b>Accesso:</b> → 3h45' da Porliod 1876 mt. → 3h30' da Praz 1756 mt. → da Lignan 1633 mt.
<b>Proprietario:</b> Famiglia Reboulaz, 11020 Nus (AO) Cel. (+39) 333.3656709 e (+39) 338.6704511		 SI 24 SI SI SI	

	<b>BIVACCO U. ROSAIRE E M. CLERMONT</b> (2.692 m.s.l.m. - Nus - AO mt.) <b>Vallone di Chaleby</b>	<b>E</b>	<b>Accesso:</b> →3h30' da Lignan
<b>Proprietario:</b> Comune di Quart, Via Roma, 1 - 11020 Quart (AO) Tel. (+39) 0165 761800		 SI 12 SI NO SI	



**BREUIL CERVINIA - VALTOURNENCHE**



	<b>BIVACCO UMBERTO BALESTRIERI</b> (3.142 m.s.l.m. - Valtourneche - AO mt.) <b>Cresta dei Cors</b> <b>BIVACCO NON RECENSITO</b>	<b>PD</b>	<b>Accesso:</b> →3h30' da Breuil Cervinia
<b>Proprietario:</b> CAAI (Club Alpino Accademico Italiano), Via E. Petrella, 19 - 20124 Milano (MI) Tel. (+39) 02.2057231 - Fax (+39) 02.205723201		 ND 4 ND ND NO	

**BREUIL CERVINIA - VALTOURNENCHE**

	<b>BIVACCO BENEDETTI</b> (3.510 m.s.l.m. - Valtourneche - AO mt.) <b>Col Tournenche</b> <b>BIVACCO NON RECENSITO</b>	<b>D</b>	<b>Accesso:</b> →5h da Breuil Cervinia
<b>Proprietario:</b> Soc. Guide del Cervino, Via Circonvallazione, 2 - 11021 Breuil Cervinia (AO) Tel. e Fax (+39) 0166.948169		 ND 4 ND ND NO	










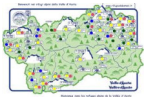

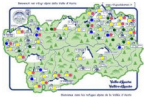

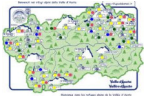

**BREUIL CERVINIA - VALTOURNENCHE**



	<b>BIVACCO GIOVANNI BOBBA</b> (2.769 m.s.l.m. - Valtourneche - AO mt.) <b>Costone roccioso del Truc</b>	<b>EE</b>	<b>Accesso:</b> →2h da Breuil Cervinia
<b>Proprietario:</b> CAI sez. di Torino - Via Giuseppe Barbaroux, 1 - 10121 Torino (TO) Tel. (+39) 011.546031		 NO 16 SI NO SI	

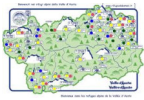

	<b>BIVACCO ORESTE BOSSI</b> (3.340 m.s.l.m. - Valtourneche - AO mt.) <b>Cresta di Furggen</b>	<b>PD</b>	<b>Accesso:</b> →4h30' da Breuil Cervinia
<b>Proprietario:</b> CAI sez. di Gallarate, Via Olona, 37 - Gallarate (VA) Tel. (+39) 0331.797564		 SI 9 NO NO NO	

	<b>BIVACCO JEAN ANTOINE CARREL</b> (3.835 m.s.l.m. - Valtourneche - AO mt.) <b>Cresta del Leone</b> <b>BIVACCO NON RECENSITO</b>	<b>AD</b>	<b>Accesso:</b> →4h da rif. Duca degli Abruzzi
---	---	-----------	---





<b>OBBLIGATORIA PRENOTAZIONE POSTI</b>			
<b>Proprietario:</b> Soc. Guide del Cervino, Via Circonvallazione, 2 - 11021 Breuil Cervinia (AO) Tel. e Fax (+39) 0166.948169		 ND 60 ND ND NO	
	<b>BIVACCO LAURA FLORIO</b> <b>(3.320 m.s.l.m. - Valtourneche - AO mt.)</b> <b>Col Créton</b> <b>BIVACCO NON RECENSITO</b>	<b>PD</b>	<b>Accesso:</b> →3h da bivacco Bobba
<b>Proprietario:</b> Soc. Guide del Cervino, Via Circonvallazione, 2 - 11021 Breuil Cervinia (AO) Tel. e Fax (+39) 0166.948169		 ND 9 ND ND NO	
	<b>BIVACCO DUCCIO MANENTI</b> <b>(2.790 m.s.l.m. - Valtourneche - AO mt.)</b> <b>Lago Balanselmo</b>	<b>E</b>	<b>Accesso:</b> →2h da rif. Barmasse
<b>Proprietario:</b> CAI sez. di Torino - Via Giuseppe Barbaroux, 1 - 10121 Torino (TO) Tel. (+39) 011.546031		 SI 3 NO NO SI	
	<b>BIVACCO NOVELLA</b> <b>(3.526 m.s.l.m. - Valtourneche - AO mt.)</b> <b>Punta Maria Cristina</b> <b>BIVACCO NON RECENSITO</b>	<b>D</b>	<b>Accesso:</b> →1h30' da bivacco Benedetti
<b>Proprietario:</b> Soc. Guide del Cervino, Via Circonvallazione, 2 - 11021 Breuil Cervinia (AO) Tel. e Fax (+39) 0166.948169		 ND 9 ND ND NO	
	<b>BIVACCO PAOLUCCIO</b> <b>(3.372 m.s.l.m. - Valtourneche - AO mt.)</b> <b>Col Budden</b> <b>BIVACCO NON RECENSITO</b>	<b>D</b>	<b>Accesso:</b> →3h da bivacco Bobba
<b>Proprietario:</b> Soc. Guide del Cervino, Via Circonvallazione, 2 - 11021 Breuil Cervinia (AO) Tel. e Fax (+39) 0166.948169		 ND 9 ND ND NO	
	<b>BIVACCO CAMILLOTTO PELLISSIER</b> <b>(3.325 m.s.l.m. - Valtourneche - AO mt.)</b> <b>Cresta Albertini</b> <b>BIVACCO NON RECENSITO</b>	<b>D</b>	<b>Accesso:</b> →5h da Breuil Cervinia
<b>Proprietario:</b> Soc. Guide del Cervino, Via Circonvallazione, 2 - 11021 Breuil Cervinia (AO) Tel. e Fax (+39) 0166.948169		 ND 9 ND ND NO	
	<b>BIVACCO PAOLO PERELLI CIPPO</b> <b>(3.831 m.s.l.m. - Valtourneche - AO mt.)</b> <b>Colle delle Grandes Murailles</b> <b>BIVACCO NON RECENSITO</b>	<b>D</b>	<b>Accesso:</b> →6h da Breuil Cervinia
<b>Proprietario:</b> Soc. Guide del Cervino, Via Circonvallazione, 2 - 11021 Breuil Cervinia (AO) Tel. e Fax (+39) 0166.948169		 ND 9 ND ND NO	
	<b>BIVACCO ACHILLE RATTI</b> <b>(3.740 m.s.l.m. - Valtourneche - AO mt.)</b> <b>Colle dei Cors</b> <b>BIVACCO NON RECENSITO</b>	<b>D</b>	<b>Accesso:</b> →5h da bivacco Balestrieri
<b>Proprietario:</b> Soc. Guide del Cervino, Via Circonvallazione, 2 - 11021 Breuil Cervinia (AO) Tel. e Fax (+39) 0166.948169		 ND 6 ND ND NO	



	<b>BIVACCO RENZO RIVOLTA</b> (2.900 m.s.l.m. - Torgnon - AO mt.) <b>Col di Fort</b>	<b>E</b>	<b>Accesso:</b> →4h30'/5h da Torgnon (strada frazioni Triatel/Etirol)
<b>Proprietario:</b> Soc. Guide del Cervino, Via Circonvallazione, 2 - 11021 Breuil Cervinia (AO) Tel. e Fax (+39) 0166.948169		 NO 16 SI NO SI	

	<b>BIVACCO TZAN</b> (2.482 m.s.l.m. - Torgnon - AO mt.) <b>Lago Tzan</b> <b>BIVACCO NON RECENSITO</b>	<b>E</b>	<b>Accesso:</b> →4h30' da Torgnon
<b>Proprietario:</b> Sci Club Torgnon, Fraz. Mongnond, 280 - 11020 Torgnon (AO) Tel. (+39) 0166.540077		 ND 9 ND ND NO	



## VALLE D'AYAS



	<b>BIVACCO CITTÀ DI MARIANO</b> (2.800 m.s.l.m. - Ayas - AO mt.) <b>Conca di Rollin</b> <b>BIVACCO NON RECENSITO</b>	<b>EE</b>	<b>Accesso:</b> →3h30' da Saint Jacques
<b>Proprietario:</b> CAI sez. di Mariano Comense, Via Kennedy 1 - 22066 Mariano Comense (CO) Cel. (+39) 339.4992269		 ND 9 ND ND NO	

## VALLE D'AYAS



	<b>BIVACCO CARLO GASTALDI</b> (2.630 m.s.l.m. - Gressoney La Trinitè - AO mt.) <b>Vallone del Netscho</b> <b>BIVACCO NON RECENSITO</b>	<b>E</b>	<b>Accesso:</b> →3h da Gressoney la Trinitè
<b>Proprietario:</b> CAI sez. di Gressoney, Via Tache, 14/D - 11020 Gressoney La Trinitè (AO) Tel. (+39) 0125.366303		 SI 4 ND ND NO	







## VALLE D'AYAS

	<b>BIVACCO ULRICH LATELTIN</b> (3.120 m.s.l.m. - Ayas/Gressoney- AO mt.) <b>Monte Pinter</b>	<b>EE</b>	<b>Accesso:</b> →3h30' da rif. Vieux Crest →4h da Gressoney la Trinitè
<b>Proprietario:</b> CAI sez. di Gressoney, Via Tache, 14/D - 11020 Gressoney La Trinitè (AO) Tel. (+39) 0125.366303		 NO 20 SI NO SI	

	<b>BIVACCO ROSSI - VOLANTE</b> (3.750 m.s.l.m. - Ayas - AO mt.) <b>Roccia Nera</b> <b>BIVACCO NON RECENSITO</b>	<b>D</b>	<b>Accesso:</b> →1h30' da rif. Guide d'Ayas
<b>Proprietario:</b> CAI UGET sez. di Torino, Corso Francia, 192 - 10145 Torino (TO) Tel. (+39) 011.537983 Fax (+39) 011.4121786		 ND 12 ND ND NO	

## VALLE DI GRESSONEY O VALLE DEL LYS

	<b>BIVACCO CRABUN</b> (2.650 m.s.l.m. - Perloz - AO mt.) <b>Monte Crabun</b>	<b>E</b>	<b>Accesso:</b> →4h da Fey →2h45'/3h da Glairèt
<b>Proprietario:</b> Comune di Perloz, Località Capoluogo, 2 - 11020 Perloz (AO) Tel. (+39) 0125.806402		 NO 6 SI NO SI	

	<b>BIVACCO ALDO CRAVETTO</b> <b>(2.422 m.s.l.m. - Issime - AO mt.)</b> <b>Alpe Chlekch</b>	<b>E</b>	<b>Accesso:</b> →4h da Cugna
<b>Proprietario:</b> CAI sez. di Gressoney, Via Tache, 14/D - 11020 Gressoney La Trinitè (AO) Tel. (+39) 0125.366303		 SI 8 SI SI SI	
	<b>BIVACCO FELICE GIORDANO</b> <b>(4.167 m.s.l.m. - Gressoney La Trinitè - AO mt.)</b> <b>Balmenhorn</b>	<b>F</b>	<b>Accesso:</b> →3h30' da Funivia indren →2h30' da Rifugio Mantova →2h da Capanna Gnifetti
<b>Proprietario:</b> CAI sez. di Varallo, Via C. Durio, 14 - 13019 Varallo Sesia (VC) Tel. (+39) 0163.51530 - Fax (+39) 0163.54384		 SI 6 SI NO NO	
	<b>BIVACCO MAMO COMOTTI</b> <b>(3.665 m.s.l.m. - Gressoney La Trinitè - AO mt.)</b> <b>Cresta Naso Lyskamm</b> <b>BIVACCO NON RECENSITO</b>	<b>D</b>	<b>Accesso:</b> →da Staffal (Gressoney la Trinitè)
<b>Proprietario:</b> Fondazione Amici del Mamo Onlus, Fraz. Chemonal - Loc. Sendre, 4 - 11025 Gressoney St. Jean (AO)		 SI 6 SI NO NO	